

# REGLAMENTO VIII CARTAGENA TRAIL

La Carrera por Montaña **VIII Cartagena Trail** que organiza el Centro Excursionista de Cartagena, constará de dos pruebas (Absoluta y Junior) que se celebraran el día 23 de Noviembre de 2014 en Galifa (Cartagena), siendo de carácter individual.

Estas pruebas se realizan en el incomparable marco natural de la Sierra de La Muela, Cabo Tiñoso y Roldán, Parque Regional de 11.361,04 hectáreas declarado ZEPA (Zona de Especial Protección para las Aves) y LIC (Lugar de Importancia Comunitaria).

Las pruebas se rigen por el reglamento de la Federación de Montañismo de la Región de Murcia para esta disciplina. [www.fmrn.net](http://www.fmrn.net), Area de Carreras por Montaña.

## PRESENTACION

El diseño de la prueba **VIII Cartagena Trail**, contará con dos circuitos diferentes de 22 km y 12 km ambos de sentido Circular, con Salida y Meta en el Polideportivo de Galifa (Cartagena).

- Circuito **CARTAGENA TRAIL**.- 22 km / 1600 mD+. En este recorrido podrán competir corredores de categorías Absoluta, Promesa y Veterana inscritos en la prueba, hasta un máximo de 300 corredores.
- Circuito **CARTAGENA MINITRAIL**.- 12 km / 587 mD+. El acceso a esta prueba está permitido hasta un máximo de 50 corredores, teniendo preferencia los de Categoría JUNIOR. El resto de corredores de diferentes edades competirán en una única Categoría ABSOLUTA MINITRAIL.

El recorrido estará señalizado con trozos de cinta de plástico de color vivo, siendo obligatorio el paso por los controles establecidos. Existirán referencias kilométricas en algunos controles. Asimismo habrá Voluntarios de la prueba indicando a los corredores.

Las posibles modificaciones de circuitos se notificarán previamente al día de la carrera.

## DATOS TECNICOS

### Prueba Absoluta CARTAGENA TRAIL

- Longitud del recorrido: **22 km.**
- Desnivel positivo acumulado: **1600 mD+**
- Altura máxima: 545 mts.
- Altura mínima: 0 mts.
- Tramo por asfalto: 300 mts. 1,3 %.
- Tramo por pista: 980 mts. 4,2 %.
- Tramo de senda: 19,72 km. 90 %.
- Tramo de rambla: 1,05 km. 8,8 %.

### Prueba Junior CARTAGENA MINITRAIL

- Longitud del recorrido: **12 km.**
- Desnivel positivo acumulado: **587 mD+**
- Altura máxima: 545 mts.
- Altura mínima: 8 mts.
- Tramo por asfalto: 300 mts.
- Tramo por pista: 470 mts.
- Tramo de senda o zona técnica: 8 km.
- Tramo de rambla: 3,25 km.

### Avituallamientos:

- 1.- KM 5.5 Sólido y Líquido
- 2.- KM 11 Sólido y Líquido (KM 8 en MiniTrail)
- 3.- KM 14.2 Sólido y Líquido
- 4.- KM 16.5 Sólido y Líquido
- 5.- META

### Numero de corredores:

**Prueba Absoluta CARTAGENA TRAIL: 300 corredores**

**Prueba Junior CARTAGENA MINITRAIL: 50 corredores**

## **INSCRIPCIONES**

Las Inscripciones serán gestionadas y tramitadas a través de la empresa [Línea de Salida](#) , debiendo respetar y cumplir las normas que se indiquen.

### Precios Inscripción:

- Precio inscripción para corredores Federados 20 €.
- Precio inscripción para corredores No Federados 30 €

Los Socios del Centro Excursionista de Cartagena cuentan con precio especial en la Inscripción, debiéndose realizar la misma a través del correo electrónico [cartagenatrail@gmail.com](mailto:cartagenatrail@gmail.com). Para acceder a este descuento se debe estar al día en el pago de cuotas y estar apuntado al Club al menos seis meses.

- Precio inscripción para Socios CEX Federados 10 €.
- Precio inscripción para Socios CEX No Federados 15 €

## **DATOS DE INTERES**

### Categorías:

#### **· FEMENINA:**

- Categoría Junior de 16 a 18 años
- Categoría Absoluta a partir de 18 años
- Sub-categoría Promesa de 18 a 23 años
- Sub-categoría Veterana de 40 en adelante

#### **· MASCULINA:**

- Categoría Junior de 16 a 18 años
- Categoría Absoluta a partir de 18 años
- Sub-categoría Promesa de 18 a 23 años
- Sub-categoría Veterana de 45 en adelante

En la categoría Absoluta, entran corredores Promesas y Veteranos. La edad a tener en consideración para toda la temporada será la que se tenga **al finalizar el año**, excepto para los de 16 y 18 años que se reconocerán oficialmente el día en que se cumplan.

## **PREMIOS**

Al finalizar la Carrera se proclamará y se hará entrega de los trofeos correspondientes a los campeones, sub-campeones y terceros clasificados en las categorías y subcategorías descritas.

Para los corredores Absolutos que realicen el Circuito CARTAGENA MINITRAIL (12 km), habrá un Premio para los Campeones (1º) Masculino y Femenino.

Además se otorgarán premios al Club con mayor representación y un obsequio/recuerdo al Club que venga desde más lejos con un mínimo de 4 corredores.

## **PROGRAMA Y HORARIOS**

### Previo Carrera:

- 20/10/2014.- Inicio plazo de inscripción para Federados.
- 27/10/2014.- Inicio plazo de inscripción para No Federados.
- 12/11/2014.- Fin del plazo de inscripción.

### Entrega de Dorsales:

- Domingo 23/11/2014 de 6.30 a 8.00 horas en zona de Salida.

### Carrera:

- Corralito.- 8:15 h.
- Salida CARTAGENA TRAIL.- 8:30 h.
- Salida CARTAGENA MINITRAIL.- 9:00 h.

### Controles de Paso:

Cierre control paso de La Muela/ Avit.1/ km.5.5: 10:00 h.  
Cierre control paso El Portús/ Avit.2/ Km.11: 11.30 h.  
Cierre control paso El Mirador/ Avit.4/ Km.16.5: 13.30 h.  
Cierre control de llegada: 14:30 h.

- Entrega de trofeos: Zona de meta 14.30 h.
- Comida: Paella gigante a las 15.00 h.

## IMPORTANTE

- Para retirar el dorsal será necesario presentar DNI (todos) y entregar la licencia federativa (federados), que se devolverá cuando devuelvan el chip.
- Las cesiones y/o cancelaciones de inscripciones serán autorizadas únicamente por el organizador según lo establecido en el reglamento del evento, y estarán reguladas por la normativa vigente de LINEA DE SALIDA para dichos procesos.
- En la última semana antes de la competición no se podrán realizar cambios de dorsal bajo ninguna justificación.
- La talla de prenda solicitada no podrá ser modificada una vez cerrada la inscripción.
- Los plazos, cuotas y gastos de gestión adicionales (si los hubiera) serán asumidos por el corredor@ desde el momento en que exista una vinculación económica entre las partes (pago realizado).
- Los 2 últimos días en el plazo de inscripción sólo será posible el pago con Tarjeta de Crédito/Débito (TPV).
- Si la Organización se ve obligada, el presente Reglamento puede ser modificado. Las modificaciones serán debidamente comunicadas a los participantes. La realización de la inscripción es reconocimiento de conformidad con el presente Reglamento. Los participantes seguirán las instrucciones que le sean dadas por la organización, quedando descalificado o penalizado todo el que no cumpla el presente reglamento, no complete la totalidad del recorrido, deteriore o ensucie el entorno, no lleve su dorsal bien visible o desatienda las indicaciones de la organización.
- La organización se reserva el derecho a realizar las modificaciones que considere necesarias en función de los diferentes condicionantes, así como la suspensión de la prueba si las condiciones meteorológicas lo obligan o por fuerza mayor.
- Los participantes en esta prueba en el momento de inscribirse aceptan conocer que esta es una actividad de riesgo que puede ocasionar graves lesiones.
- La aceptación del presente reglamento implica que el participante autoriza a la organización, a la grabación total o parcial de su participación en la misma y da su consentimiento para que pueda utilizar su imagen para la promoción y difusión de la prueba.
- La organización se reserva el derecho a realizar las modificaciones en el itinerario que considere necesarias en función de los diferentes condicionantes, así como la suspensión de la prueba si las condiciones meteorológicas u otras causas de fuerza mayor así lo aconsejan.
- **El/la corredor@ se hace responsable del chip desde el momento en que lo recibe, debiendo abonar al organizador en caso de pérdida la cantidad de 10 EUR.**

### Descalificaciones:

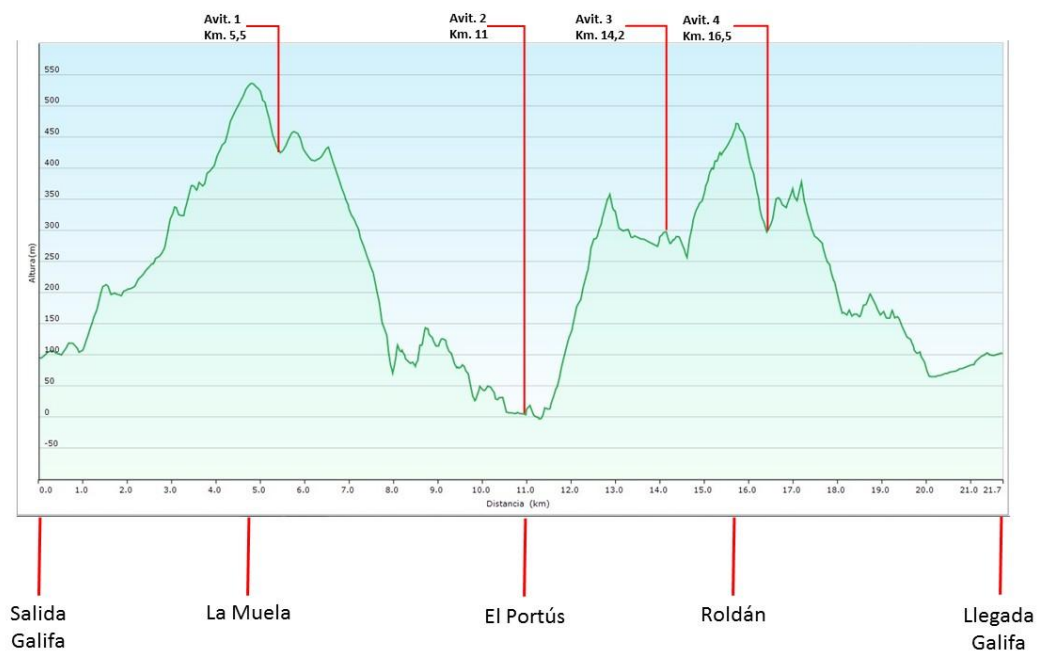
Será motivo de descalificación:

- No realizar la totalidad del recorrido a pie por el lugar marcado por la organización.
- No pasar por el control de salida y por los del recorrido.
- El Control de Paso El Portús será punto de corte para los corredores de la prueba Absoluta que no pasen por este control antes de las TRES HORAS (3 h 00´) desde la salida, debiendo abandonar la prueba, dirigiéndose a la zona de META por la Rambla del Portús.
- Invertir más de SEIS HORAS (6 h 00´) en la totalidad del recorrido.
- No llevar el dorsal en la parte delantera de la camiseta y en un lugar bien visible.
- Ensuciar o degradar el itinerario y la montaña en general. El incumplimiento de este punto implica la descalificación inmediata y la retirada del dorsal.
- Recibir ayuda externa, (Solo se puede recibir ayuda externa dentro de los avituallamientos oficiales y 100 m. antes y después de éstos).
- No prestar auxilio a cualquier participante que sufra algún accidente, debiendo manifestarlo en el control más próximo.
- Otros casos previstos en el reglamento de competición de la FEDME y de la F.M.R.M.
- Por cuestiones de seguridad y responsabilidad civil, la utilización de dorsales por parte de personas que no sean el titular inscrito oficialmente en la carrera, puede incurrir en graves consecuencias. Por ese motivo, en caso de detectar el uso de un dorsal por parte de otra persona que no sea el titular del mismo, tanto el use ese dorsal como el titular del mismo, no podrán participar en la prueba durante dos años.

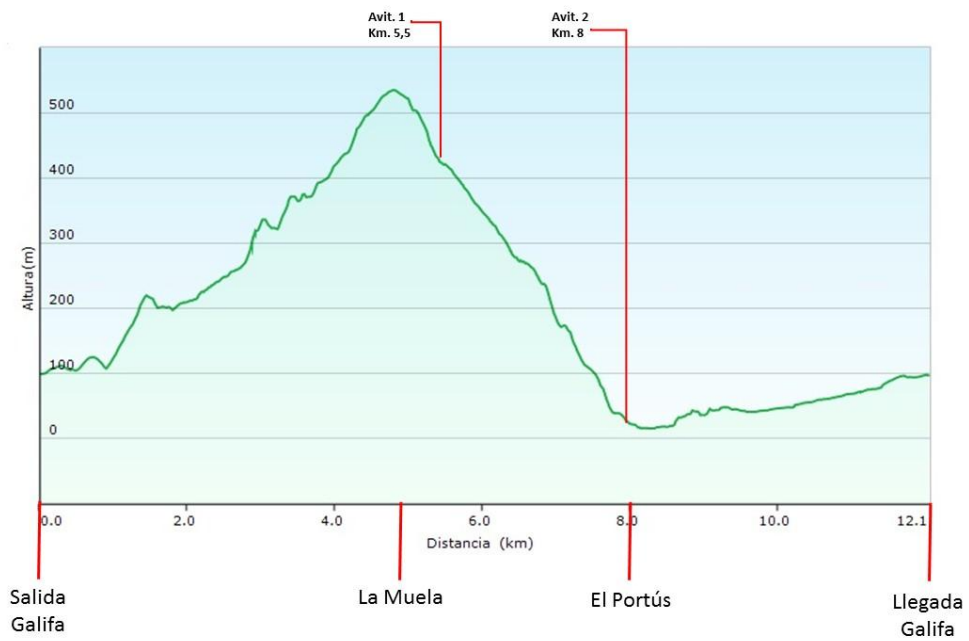
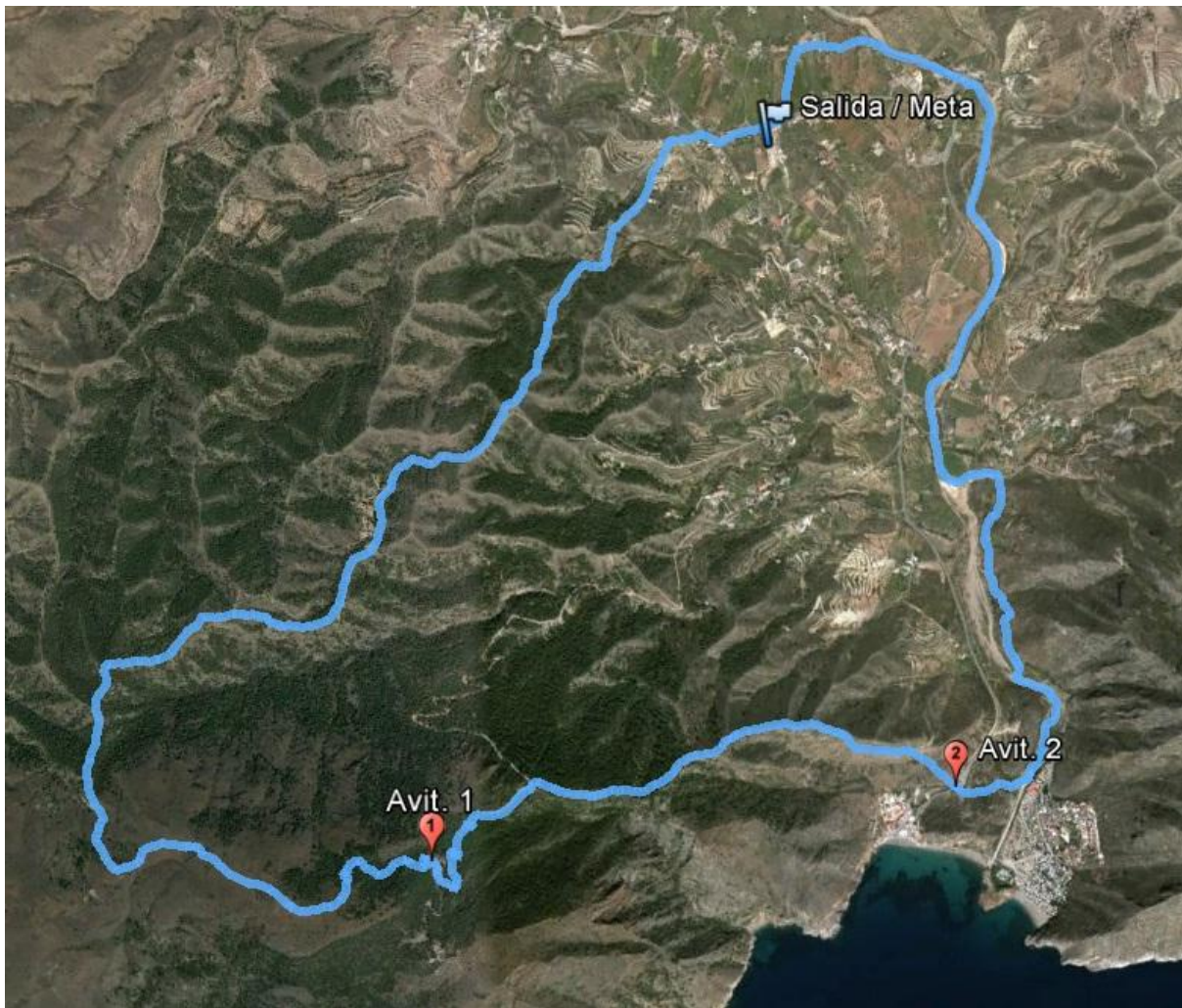
El participante exonera a la organización de toda responsabilidad en caso de accidente o de lesión

# RECORRIDOS

Recorrido Prueba Absoluta CARTAGENA TRAIL (Ver apartado MODIFICACION RECORRIDO)



# Recorrido Prueba Junior CARTAGENA MINITRAIL



## MODIFICACION RECORRIDO

Existe una modificación en el Recorrido de la Prueba Absoluta, debido a la prohibición de paso por la Playa de El Portús.

El recorrido se modifica a partir de la salida de Los Amarillos hacia El Portús, siguiendo rectos hacia el Antiguo Cuartel de la Guardia Civil, y tomando el tramo de asfalto hasta el Ancla, donde estará ubicado el Avituallamiento nº2. A partir de ahí se seguirá por el asfalto dirección a la Rambla, la cual tomaremos a la derecha hasta la Playa de la Losa, desde este punto el recorrido es el inicial.

